

UAB "Geopagrindas"

**NEKILNOJAMOJO DAIKTO
KADASTRINIŲ MATAVIMŲ BYLA**

Tomas: 1

Nekilnojamojo turto objektas: **Inžinerinis statinys**

Registro Nr.: **44/1269888 (Statiniai)**

Adresas: **Ukmergės r. sav. Ukmergės r. sav. teritorija /**

Lapų skaičius: **10**



SUDERINTA

Valstybės įmonė Registrų centras

Elektroniniu parašu pasirašė: Anastasija Jasiūnienė

Pareigos: Kadastro ekspertė

Laiko žyma: 2022-02-28 16:37:31

Tomo Nr. 1
Registro 44/1269888

BYLOS TOMO VIDAUS APYRAŠAS

Eil. Nr.	Dokumento pavadinimas	Dokumento		Lapų skaič.	Bylos lapų numeriai	Pastabos
		Nr.	Data			
1	Statinio planas "STATINIŲ IŠDĖSTYMO PLANAS"		2022-03-14	4	1-4	
2	KOORDINAČIŲ ŽINIARAŠTIS KZ		2022-03-14	1	5	
3	KITŲ INŽINERINIŲ STATINIŲ IR JŲ DALIŲ KADASTRO DUOMENYS 1P FORMA		2022-03-14	3	6-8	
4	KITŲ INŽINERINIŲ STATINIŲ IR JŲ DALIŲ VERČIŲ NUSTATYMAS 2P FORMA		2022-03-14	1	9	

Vidaus apyrašo lapų 9

Matininkas Gailintas Raudonius

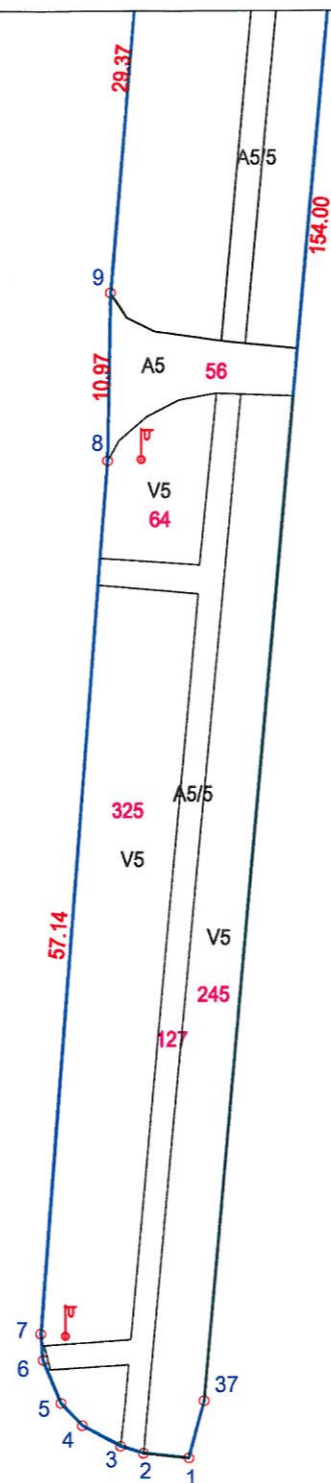


Išdėstymo schema



IŠDĖSTYMO PLANAS

M1:500



Gretimybė	Atstumas
1-2	2.97
2-3	1.56
3-4	2.84
4-5	2.02
5-6	3.04
6-7	1.74
11-12	7.77
12-13	8.91
22-23	6.18
28-29	8.01
34-35	5.95
35-36	9.39
37-1	3.85

- ④
- ③
- ②
- ①

548400
125100

Kadastro duomenims nustatyti naudota medžiaga			
Medžiagos pavadinimas		Medžiagos parengimo data	
Žemės sklypo kadastriniai matavimai parengti Andriaus Ščepanausko		2008-12-18	
Objekto pavadinimas		Gedimino gatvės šaligatvis	
Objekto buvimo vieta/adresas		Ukmergės r. sav. Ukmergės r. sav. teritorija	
Kadastro duomenų nustatymo data		2022-02-16	
Žemės sklypo Kad. Nr		8170/0002:158	
UAB "Geopagrindas", kodas: 304405426, adresas: Kaunas, Savanorių pr. 235-4			
Matininko kvalifikacijos pažymėjimo Nr.	Pareigos	Vardas ir pavardė	Data
2M-M-2118	Matininkas	GAILINTAS RAUDONIUS	2022-02-16



1138254205

Išdėstymo schema

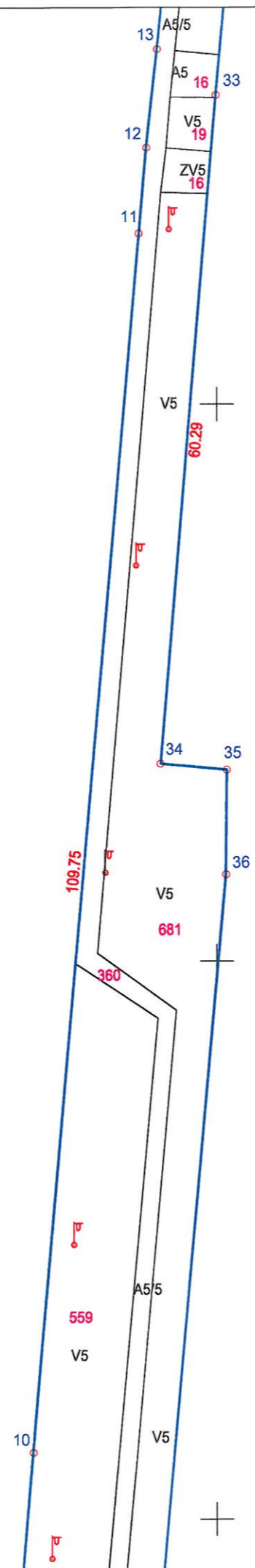


IŠDĖSTYMO PLANAS

M1:500

Gretimybė	Atstumas
1-2	2.97
2-3	1.56
3-4	2.84
4-5	2.02
5-6	3.04
6-7	1.74
11-12	7.77
12-13	8.91
22-23	6.18
28-29	8.01
34-35	5.95
35-36	9.39
37-1	3.85

- ④
- ③
- ②
- ①



Kadastro duomenims nustatyti naudota medžiaga			
Medžiagos pavadinimas		Medžiagos parengimo data	
Žemės sklypo kadastriniai matavimai parengti Andriaus Ščepanausko		2008-12-18	
Objekto pavadinimas		Gedimino gatvės šaligatvis	
Objekto buvimo vieta/adresas		Ukmergės r. sav. Ukmergės r. sav. teritorija	
Kadastro duomenų nustatymo data		2022-02-16	
Žemės sklypo Kad. Nr		8170/0002:158	
UAB "Geopagrindas", kodas: 304405426, adresas: Kaunas, Savanorių pr. 235-4			
Matininko kvalifikacijos pažymėjimo Nr.	Pareigos	Vardas ir pavardė	Data
2M-M-2118	Matininkas	GAILINTAS RAUDONIUS	2022-02-16



1138254205

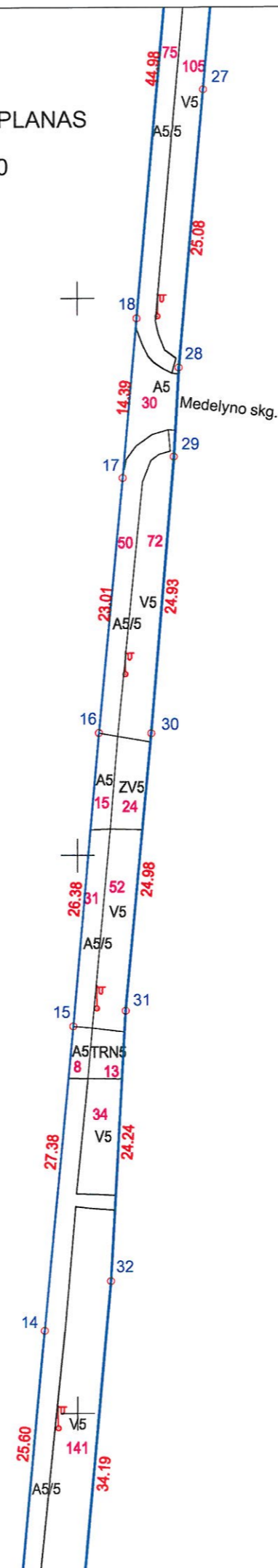
548400
66125200

Išdėstymo schema



IŠDĖSTYMO PLANAS
M1:500

Gretimybė	Atstumas
1-2	2.97
2-3	1.56
3-4	2.84
4-5	2.02
5-6	3.04
6-7	1.74
11-12	7.77
12-13	8.91
22-23	6.18
28-29	8.01
34-35	5.95
35-36	9.39
37-1	3.85



- ④
- ③
- ②
- ①

1:500
125350



1138254205

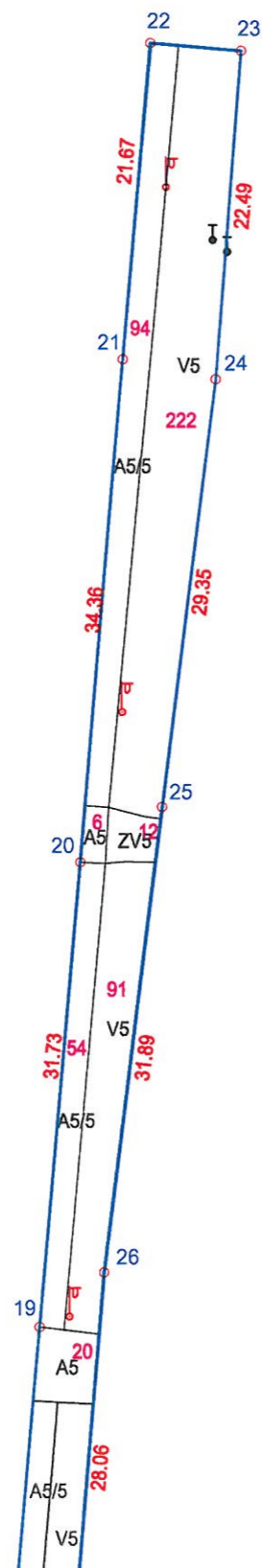
Kadastro duomenims nustatyti naudota medžiaga			
Medžiagos pavadinimas		Medžiagos parengimo data	
Žemės sklypo kadastriniai matavimai parengti Andriaus Ščepanausko		2008-12-18	
Objekto pavadinimas		Gedimino gatvės šaligatvis	
Objekto buvimo vieta/adresas		Ukmergės r. sav. Ukmergės r. sav. teritorija	
Kadastro duomenų nustatymo data		2022-02-16	
Žemės sklypo Kad. Nr		8170/0002:158	
UAB "Geopagrindas", kodas: 304405426, adresas: Kaunas, Savanorių pr. 235-4			
Matininko kvalifikacijos pažymėjimo Nr.	Pareigos	Vardas ir pavardė	Data
2M-M-2118	Matininkas	GAILINTAS RAUDONIUS	2022-02-16

Išdėstymo schema



IŠDĖSTYMO PLANAS

M1:500



Gretimybė	Atstumas
1-2	2.97
2-3	1.56
3-4	2.84
4-5	2.02
5-6	3.04
6-7	1.74
11-12	7.77
12-13	8.91
22-23	6.18
28-29	8.01
34-35	5.95
35-36	9.39
37-1	3.85

- ④
- ③
- ②
- ①

548450
56125500



1138254205

Kadastro duomenims nustatyti naudota medžiaga			
Medžiagos pavadinimas		Medžiagos parengimo data	
Žemės sklypo kadastriniai matavimai parengti Andriaus Ščepanausko		2008-12-18	
Objekto pavadinimas		Gedimino gatvės šaligatvis	
Objekto buvimo vieta/adresas		Ukmergės r. sav. Ukmergės r. sav. teritorija	
Kadastro duomenų nustatymo data		2022-02-16	
Žemės sklypo Kad. Nr		8170/0002:158	
UAB "Geopagrindas", kodas: 304405426, adresas: Kaunas, Savanorių pr. 235-4			
Matininko kvalifikacijos pažymėjimo Nr.	Pareigos	Vardas ir pavardė	Data
2M-M-2118	Matininkas	GAILINTAS RAUDONIUS	2022-02-16

KOORDINAČIŲ ŽINIARAŠTIS

Pavadinimas Gedimino gatvės šalių gatvis
 Objekto buvimo vieta Ukmergės r. sav. teritorija /
 Unikalus numeris 4400-5835-8824
 Koordinacijų sistema: LKS-94

Taško Nr.	X	Y	Taško Nr.	X	Y
1	6125100,64	548436,15	36	6125257,75	548450,82
2	6125100,96	548433,20	37	6125104,36	548437,16
3	6125101,43	548431,71			
4	6125102,77	548429,21			
5	6125104,23	548427,81			
6	6125107,03	548426,64			
7	6125108,77	548426,51			
8	6125165,74	548430,88			
9	6125176,71	548431,09			
10	6125205,98	548433,54			
11	6125315,32	548443,00			
12	6125323,06	548443,67			
13	6125331,92	548444,65			
14	6125357,41	548447,04			
15	6125384,67	548449,61			
16	6125410,95	548451,93			
17	6125433,86	548454,06			
18	6125448,19	548455,32			
19	6125493,00	548459,24			
20	6125524,61	548462,03			
21	6125558,85	548464,92			
22	6125580,43	548466,82			
23	6125579,89	548472,97			
24	6125557,47	548471,26			
25	6125528,34	548467,63			
26	6125496,70	548463,68			
27	6125468,74	548461,28			
28	6125443,76	548459,09			
29	6125435,76	548458,65			
30	6125410,91	548456,63			
31	6125386,04	548454,30			
32	6125361,83	548452,97			
33	6125327,78	548449,91			
34	6125267,69	548444,98			
35	6125267,14	548450,90			

Matavimas



GAILINTAS RAUDONIS



* 1 1 3 6 2 5 4 6 2 5 *

Lapas 1 iš 1

UAB "Geopagrindas", kodas: 304405426, adresas: Kaunas, Savanorių pr. 235-4
 Matininkas(-ė) GAILINTAS RAUDONIUS, kvalifikacijos pažymėjimo Nr. 2M-M-2118

KITŲ INŽINERINIŲ STATINIŲ IR JŲ DALIŲ KADASTRO DUOMENYS

Statinio kadastro duomenys

Adresas Ukmergės r. sav. Ukmergės r. sav. teritorija /
 Paskirtis Kiti inžineriniai statiniai
 Pavadinimas Gedimino gatvės šaligatvis
 Žymėjimas plane A5/5
 Kadastro duomenų nustatymo data 2022-02-16 Žemės sklypo kadastro Nr. 8170/0002:158
 Statybos būklė Unikalus numeris 4400-5835-8824
 Pastaba Suformuotas atlikus skaidymą iš tokio Unik. Nr. 4400-1808-7611

Statybos pradžios metai:	1971	Ilgis: m	
Statybos pabaigos metai:	1995	Ilgis: km	
Rekonstravimo pradžios metai:		Plotis: m	
Rekonstravimo pabaigos metai:		Plotas: kv. m	3617
Kap. remonto pradžios metai:		Aukštis: m	
Kap. remonto pabaigos metai:		Tūris: kub. m	
Papr. remonto pradžios metai:		Gylis: m	
Papr. remonto pabaigos metai:		Skersmuo: mm	
Statinio kategorija:	II grupės nesudėtingasis	Skerspjūvis: kv. mm	
Baigtumo procentas: %	100	Kiekis: vnt.	
Medžiaga:		Koordinatė X:	
Danga:		Koordinatė Y:	

Statinio sudėtinės dalies kadastro duomenys

Žymėjimas	A5/5		
Pavadinimas	Pėsčiųjų takas		
Statybos pradžios metai:	1971	Aukštis: m	
Statybos pabaigos metai:	1995	Ilgis: m	
Rekonstravimo pradžios metai:		Plotis: m	
Rekonstravimo pabaigos metai:		Gylis: m	
Kap. remonto pradžios metai:		Skersmuo: mm	
Kap. remonto pabaigos metai:		Plotas: kv. m	791
Papr. remonto pradžios metai:		Skerspjūvis: kv. mm	
Papr. remonto pabaigos metai:		Tūris: kub. m	
Medžiaga:	Asfaltas	Kiekis: vnt.	
Danga:	Asfaltbetonis		



* 1 1 3 8 2 5 6 6 0 5 *

Statinio sudėtinės dalies kadastro duomenys

Žymėjimas	V5		
Pavadinimas	Veja		
Statybos pradžios metai:	2003	Aukštis: m	
Statybos pabaigos metai:	2003	Ilgis: m	
Rekonstravimo pradžios metai:		Plotis: m	
Rekonstravimo pabaigos metai:		Gylis: m	
Kap. remonto pradžios metai:		Skersmuo: mm	
Kap. remonto pabaigos metai:		Plotas: kv. m	2610
Papr. remonto pradžios metai:		Skerspjuvis: kv. mm	
Papr. remonto pabaigos metai:		Tūris: kub. m	
Medžiaga:	Žolės danga	Kiekis: vnt.	
Danga:	Veja		

Statinio sudėtinės dalies kadastro duomenys

Žymėjimas	A5		
Pavadinimas	Įvažiavimas		
Statybos pradžios metai:	1971	Aukštis: m	
Statybos pabaigos metai:	1995	Ilgis: m	
Rekonstravimo pradžios metai:		Plotis: m	
Rekonstravimo pabaigos metai:		Gylis: m	
Kap. remonto pradžios metai:		Skersmuo: mm	
Kap. remonto pabaigos metai:		Plotas: kv. m	151
Papr. remonto pradžios metai:		Skerspjuvis: kv. mm	
Papr. remonto pabaigos metai:		Tūris: kub. m	
Medžiaga:	Asfaltas	Kiekis: vnt.	
Danga:	Asfaltbetonis		

Statinio sudėtinės dalies kadastro duomenys

Žymėjimas	ZV5		
Pavadinimas	Įvažiavimas		
Statybos pradžios metai:	1971	Aukštis: m	
Statybos pabaigos metai:	1995	Ilgis: m	
Rekonstravimo pradžios metai:		Plotis: m	
Rekonstravimo pabaigos metai:		Gylis: m	
Kap. remonto pradžios metai:		Skersmuo: mm	
Kap. remonto pabaigos metai:		Plotas: kv. m	52
Papr. remonto pradžios metai:		Skerspjuvis: kv. mm	
Papr. remonto pabaigos metai:		Tūris: kub. m	
Medžiaga:	Žvyras	Kiekis: vnt.	
Danga:	Žvyras		



* 1 1 3 8 2 5 6 6 0 5 *

Statinio sudėtinės dalies kadastro duomenys

Žymėjimas	TRN5		
Pavadinimas	Įvažiavimas		
Statybos pradžios metai:	1971	Aukštis: m	
Statybos pabaigos metai:	1995	Ilgis: m	
Rekonstravimo pradžios metai:		Plotis: m	
Rekonstravimo pabaigos metai:		Gylis: m	
Kap. remonto pradžios metai:		Skersmuo: mm	
Kap. remonto pabaigos metai:		Plotas: kv. m	13
Papr. remonto pradžios metai:		Skerspjūvis: kv. mm	
Papr. remonto pabaigos metai:		Tūris: kub. m	
Medžiaga:	Betono trinkelės	Kiekis: vnt.	
Danga:	Betono trinkelės		

Matininkas



GAILINTAS RAUDONIUS



* 1 1 3 8 2 5 6 6 0 5 *

UAB "Geopagrindas", kodas: 304405426, adresas: Kaunas, Savanorių pr. 235-4
 Matininkas(-ė) GAILINTAS RAUDONIUS, kvalifikacijos pažymėjimo Nr. 2M-M-2118

KITŲ INŽINERINIŲ STATINIŲ IR JŲ DALIŲ VERČIŲ NUSTATYMAS


Adresas Ukmėgės r. sav. Ukmėgės r. sav. teritorija /
 Unikalus numeris 4400-5835-8824
 Vertės nustatymo data 2022-02-16

Zymėjimas	Pavadinimas	Kasmetinis vertės mazinimo koeficientas	Matavimo vienetas	Kiekis	Įkainojimo pagrindas	Vidutinė vieneto statybos vertė po indeksavimo, Eur	Atkūrimo kaštai (statybinė vertė), Eur	Nusidėvėjimas %	Atkuriamoji vertė, Eur	Vietovės pataisos koeficientas	Vidutinė rinkos vertė, Eur
1	2	3	4	5	6	7	8	9	10	11	12
A5/5	Pėsčiųjų takas	4	kv. m	791	NTK 2022-3.2.11	38,34	30300	75	7580	1	7580
V5	Veja	14,3	kv. m	2610	NTK 2022-3.2.22	2,69	7020	75	1760	1	1760
A5	Įvažiavimas	5	kv. m	151	NTK 2022-3.2.10	37,6	5680	75	1420	1	1420
ZV5	Įvažiavimas	10	kv. m	52	NTK 2022-3.2.10	17,2	894	75	224	1	224
TRN5	Įvažiavimas	10	kv. m	13	NTK 2022-3.2.10	55,39	720	75	180	1	180
	Viso						44600		11200		11200

Matininkas



GAILINTAS RAUDONIUS



* 1 1 3 8 2 5 6 6 0 6 *